


# ISIKLIKU KASUTUSÕIGUSEGA KOORMAMISE PLAAN


M 1:500


Address: Harju maakond Raasiku vald 11316 Raasiku Jaama tee

Katastriüksus: 65101:007:0077

 Isikliku kasutusõiguse seadmise ala,

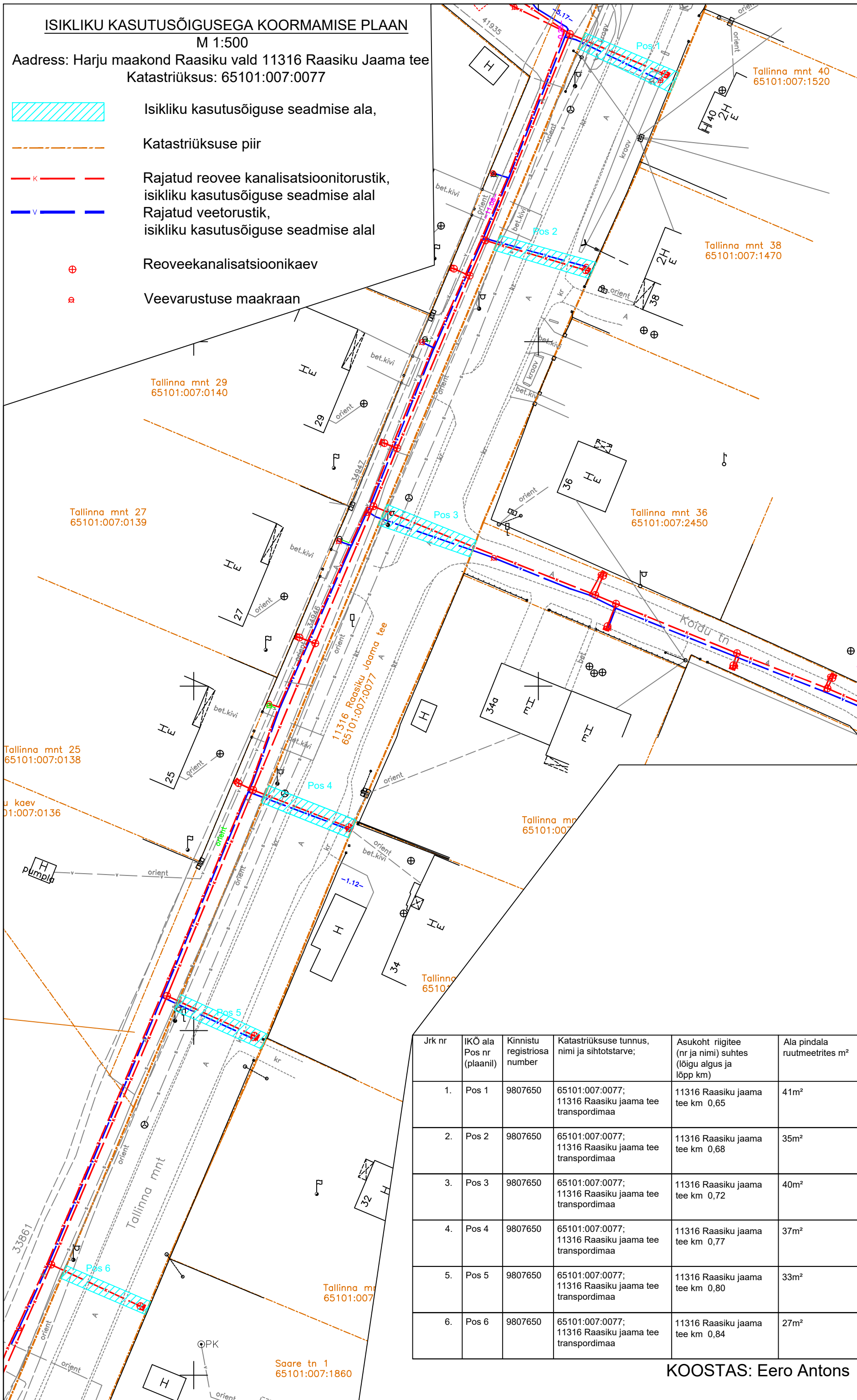
 Katastriüksuse piir

 Rajatud reovee kanalisatsioonitorustik, isikliku kasutusõiguse seadmise alal

 Rajatud veetorustik, isikliku kasutusõiguse seadmise alal

 Reoveekanaliseerimiskaev

 Veevarustuse maakraan



Jrk nr	IKÕ ala Pos nr (plaanil)	Kinnistu registriosade number	Katastriüksuse tunnus, nimi ja sihtotstarve;	Asukoht riigitee (nr ja nimi) suhtes (lõigu algus ja lõpp km)	Ala pindala ruutmeetrites m <sup>2</sup>
1.	Pos 1	9807650	65101:007:0077; 11316 Raasiku jaama tee transpordimaa	11316 Raasiku jaama tee km 0,65	41m <sup>2</sup>
2.	Pos 2	9807650	65101:007:0077; 11316 Raasiku jaama tee transpordimaa	11316 Raasiku jaama tee km 0,68	35m <sup>2</sup>
3.	Pos 3	9807650	65101:007:0077; 11316 Raasiku jaama tee transpordimaa	11316 Raasiku jaama tee km 0,72	40m <sup>2</sup>
4.	Pos 4	9807650	65101:007:0077; 11316 Raasiku jaama tee transpordimaa	11316 Raasiku jaama tee km 0,77	37m <sup>2</sup>
5.	Pos 5	9807650	65101:007:0077; 11316 Raasiku jaama tee transpordimaa	11316 Raasiku jaama tee km 0,80	33m <sup>2</sup>
6.	Pos 6	9807650	65101:007:0077; 11316 Raasiku jaama tee transpordimaa	11316 Raasiku jaama tee km 0,84	27m <sup>2</sup>







KOOSTAS: Eero Antons

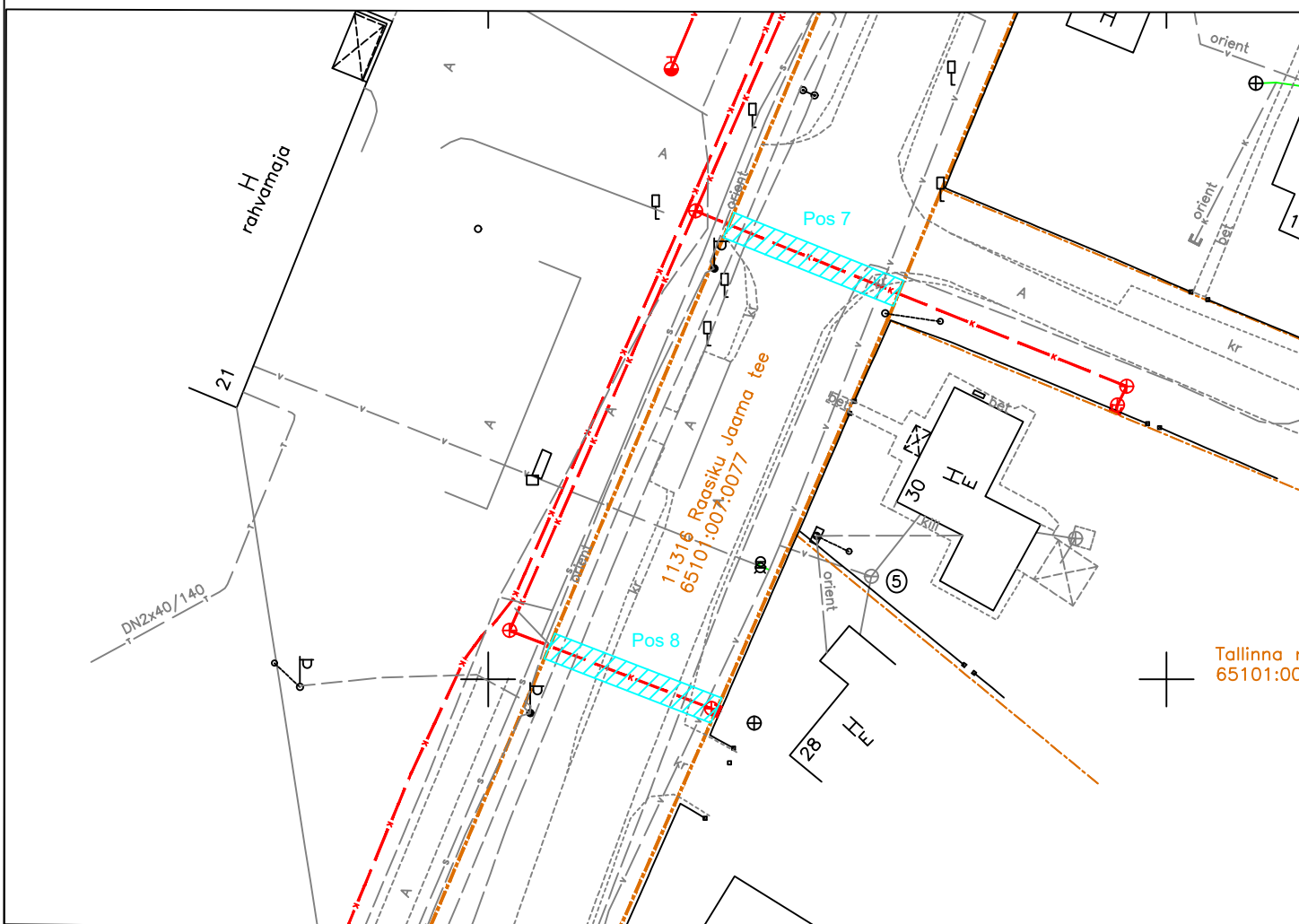
# ISIKLIKU KASUTUSÕIGUSEGA KOORMAMISE PLAAN

M 1:500

Address: Harju maakond Raasiku vald 11316 Raasiku Jaama tee

Katastriüksus: 65101:007:0077

-  Isikliku kasutusõiguse seadmise ala,
-  Katastriüksuse piir
-  Rajatud reovee kanalisatsioonitorustik, isikliku kasutusõiguse seadmise alal
-  Rajatud veetorustik, isikliku kasutusõiguse seadmise alal
-  Reoveekanaliseerimiskaev
-  Veevarustuse maakraan



Jrk nr	IKÕ ala Pos nr (plaanil)	Kinnistu registriosa number	Katastriüksuse tunnus, nimi ja sihtotstarve;	Asukoht riigitee (nr ja nimi) suhtes (lõigu algus ja lõpp km)	Ala pindala ruutmeetrites m <sup>2</sup>
1.	Pos 7	9807650	65101:007:0077; T11316 Raasiku jaama tee transpordimaa	T11316 Raasiku jaama tee km 0,88	27m <sup>2</sup>
2.	Pos 8	9807650	65101:007:0077; T11316 Raasiku jaama tee transpordimaa	T11316 Raasiku jaama tee km 0,91	26m <sup>2</sup>

KOOSTAS: Eero Antons